



Straßen

Amtliche Statistiken zum Thema: Straßen

- Eckdaten
- Datenbank
- Kennen Sie...?

	Titel	HTML PDF
	Straßen des überörtlichen Verkehrs	HTML PDF

Glossar

Autobahn

Bundesfernstraße, die nur für den Schnellverkehr mit Kraftfahrzeugen bestimmt und so angelegt ist, dass sie frei von höhengleichen Kreuzungen und für Zu- und Abfahrt mit besonderen Anschlussstellen ausgestattet ist.

Baulastträger

Für Planung, Bau, Betrieb und Erhaltung einer öffentlichen Einrichtung zuständige öffentlich-rechtliche Körperschaft.

Bundesstraße

Bundesfernstraße, die nicht Bundesautobahn ist.

Gemeindestraße

Straße in der Baulast einer Gemeinde.

Kreisstraße

Straße für den zwischen- und überörtlichen Verkehr, deren Baulast – mit Ausnahme der Ortsdurchfahrten größerer Gemeinden – bei einem Land- oder Stadtkreis liegen.

Landesstraßen

Straßen, die ein zusammenhängendes Netz für den regionalen und überregionalen Verkehr bilden und deren Baulast mit Ausnahme der Ortsdurchfahrten größerer Gemeinden bei einem Bundesland liegt.

Ortsdurchfahrt

Durch die geschlossene Ortslage hindurchführender Abschnitt einer Straße von überörtlicher Bedeutung, für den besondere Bestimmungen der Baulast, der Unterhaltung und des Anbaus gelten.

Straßen des überörtlichen Verkehrs

Autobahnen, Bundes-, Landes- (Staats-) und Kreisstraßen – ohne Astlängen. Nicht zu den Straßen des überörtlichen Verkehrs gehören die Gemeindestraßen.

Straßendichte

Straßenlänge in Meter je Quadratkilometer Fläche.



Methodische Erläuterungen

Quelle für „Straßen des überörtlichen Verkehrs“ ist der [Landesbetrieb Straßenbau NRW](#).

Angegeben werden jeweils die Längenkilometer von Autobahnen, Bundes-, Landes- und Kreisstraßen in den nordrhein-westfälischen kreisfreien Städten und Kreisen.

Landesdatenbank

Links



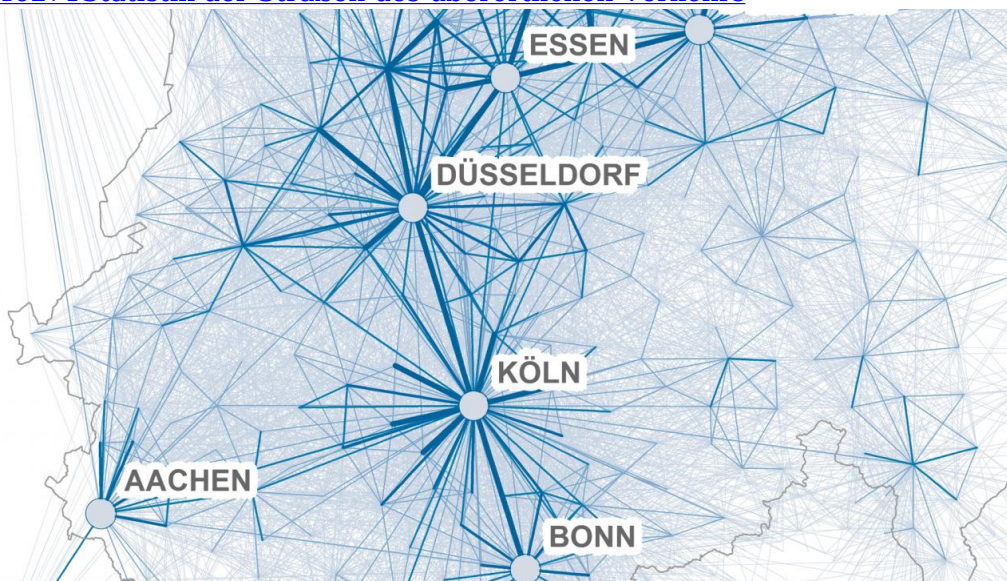
LDB LOGO 2020

23.10.2020

Tabellen aus dem Bereich

Straßen

[46271 Statistik der Straßen des überörtlichen Verkehrs](#)



Teaser Pendleratlas

19.10.2020

Pendleratlas NRW

Darstellung von Pendelnden, Pendlerströmen und der Tagesbevölkerung in Nordrhein-Westfalen und seinen Grenzregionen.




LDB LOGO 2020 - Macbooktastatur

23.10.2020

Wellnhofer Designs - stock.adobe.com

Landesdatenbank NRW

Daten zu den Kreisen und Gemeinden des Landes Nordrhein-Westfalen.



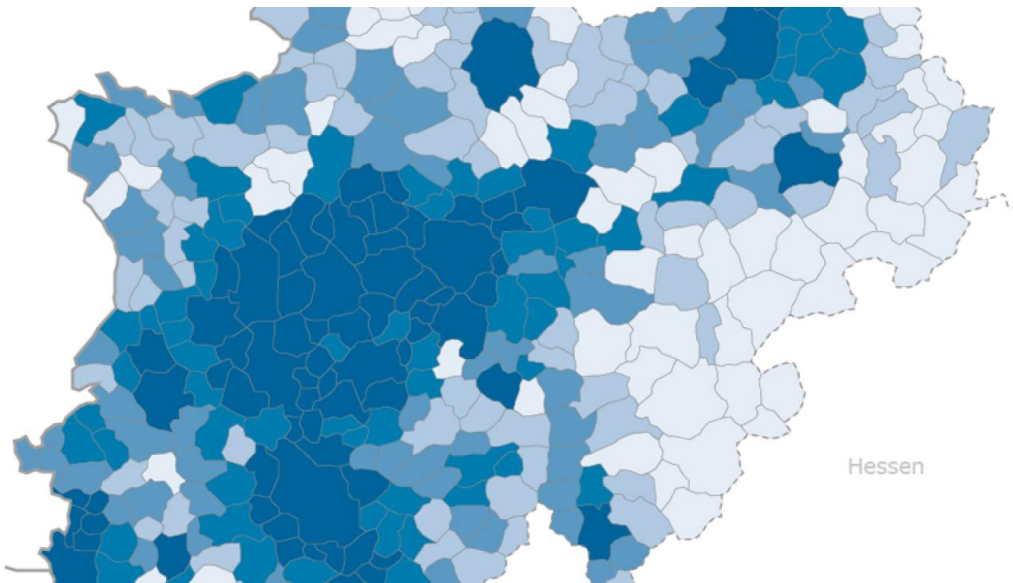
Regionaldatenbank

23.03.2018

golubovy - stock.adobe.com

Regionaldatenbank

Regionaldaten für die Kreise und Gemeinden in Deutschland.



IT.NRW-Statistik Karten Atlas

14.08.2017

Statistikatlas NRW

Karten zu über 260 Indikatoren auf Kreis- und häufig auch auf Gemeindeebene.



IT.NRW-Statistik Statistikportal

30.01.2018

Statistikportal

Zugang zu statistischen Daten aus anderen Bundesländern