

## Strukturdaten für

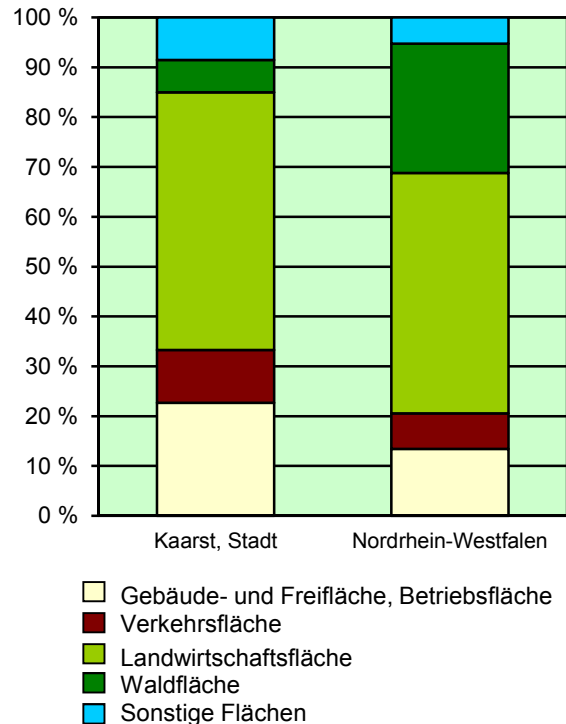
### Kaarst, Stadt

Fläche ( km<sup>2</sup> ): 37,39  
 Einwohner: 43 218  
 Einwohner je km<sup>2</sup>: 1 155,7

Information und Technik NRW  
 Geschäftsbereich Statistik  
 Internet: [www.it.nrw.de](http://www.it.nrw.de)

Zentraler Informationsdienst:  
 Tel.: 0211 9449-2495/2525  
 E-Mail: [statistik-info@it.nrw.de](mailto:statistik-info@it.nrw.de)

Fläche am 31.12.2015 nach Nutzungsarten in Prozent

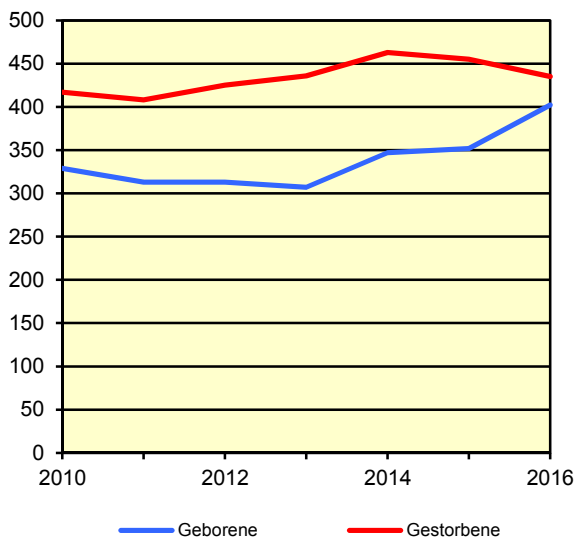


### Bevölkerungsstand\*) 31.12.1986 – 31.12.2016 in Kaarst, Stadt

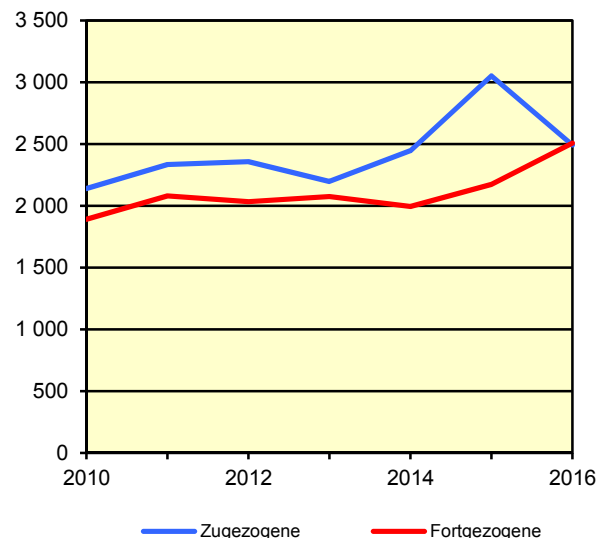
Bevölkerungsgruppe	1986	1991	1996	2001	2006	2011	2016
<b>Bevölkerung insgesamt</b>	<b>39 316</b>	<b>40 599</b>	<b>42 362</b>	<b>42 379</b>	<b>42 269</b>	<b>41 941</b>	<b>43 218</b>
Weiblich	20 146	20 779	21 598	21 883	21 950	21 909	22 470
Nichtdeutsche <sup>1)</sup>	2 440	2 979	3 989	3 598	3 384	2 714	3 834

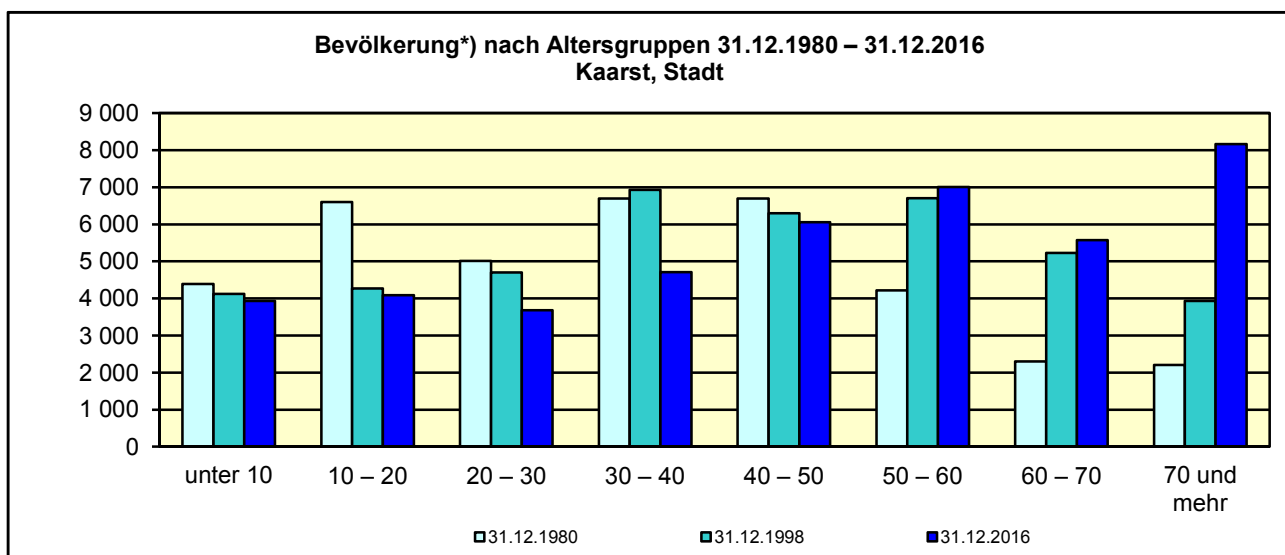
\*) Bevölkerungsfortschreibung auf Basis Volkszählung 1987 und ab dem 31.12.2013 auf Basis des Zensus 2011; alle Ergebnisse auf Basis des Zensus 2011 außer „insgesamt“ sind vorläufig. – 1) Die Gliederung „deutsch/nichtdeutsch“ ist durch die Reform des Staatsangehörigkeitsrechts vom Juli 1999 ab dem Berichtsjahr 2000 beeinflusst; bis einschließlich 1986 geschätzte Werte.

Natürliche Bevölkerungsbewegung  
2010 – 2016  
Kaarst, Stadt



Wanderungen  
2010 – 2016  
Kaarst, Stadt



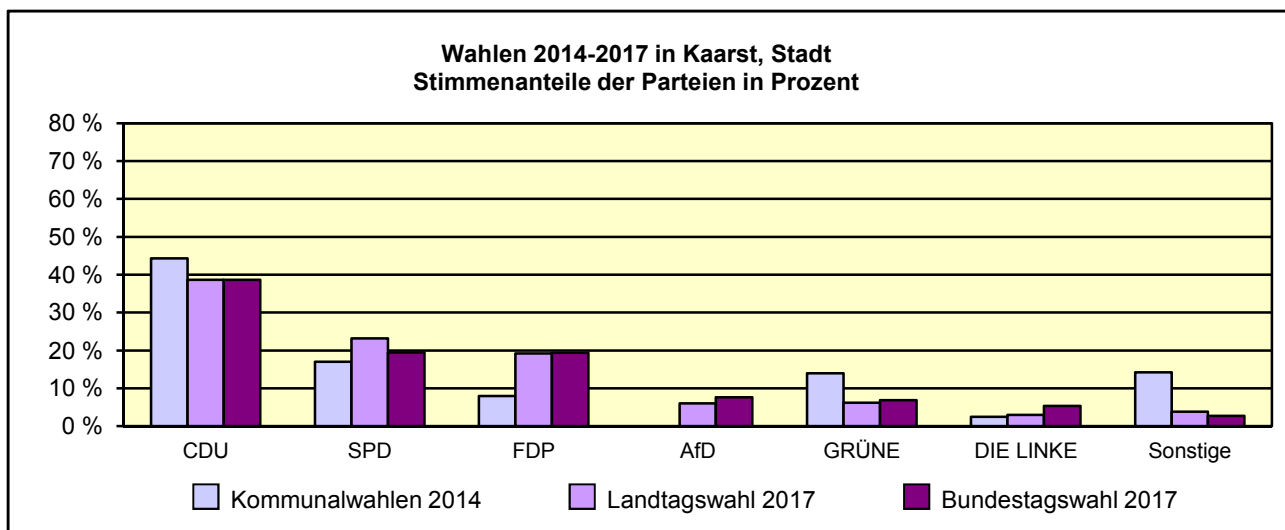


\*) Fortschreibung auf Basis der Volkszählung 1987 und ab 31.12.2013 vorläufige Ergebnisse auf Basis des Zensus 2011

### Allgemeinbildende Schulen am 15.10.2016 in Kaarst, Stadt

Merkmal	Ins- gesamt <sup>1)</sup>	Grund- schule	Haupt- schule	Real- schule	Gymna- sium	Gesamt- schule	Förder- schule
<b>Schulen</b>	<b>14</b>	<b>6</b>	<b>1</b>	<b>2</b>	<b>2</b>	<b>1</b>	<b>2</b>
<b>Schüler/-innen</b>	<b>4 708</b>	<b>1 599</b>	<b>81</b>	<b>662</b>	<b>1 693</b>	<b>455</b>	<b>218</b>
Ausländeranteil in %	6,9	7,6	8,6	13,6	3,6	4,6	10,1
Verteilung in der 7. Jahrgangsstufe auf die Schulformen in %	100	x	–	22,6	48,9	24,1	4,4

1) ggf. einschließlich noch nicht umorganisierter Volksschulen, Sekundarschulen, Schularten mit mehreren Bildungsgängen, freier Waldorfschulen und Weiterbildungskollegs



### Sozialversicherungspflichtig Beschäftigte am Arbeitsort am 30.6.2017 nach Beschäftigungsumfang und Alter

Beschäftigungsumfang Altersgruppe	Insgesamt		Männlich		Weiblich	
	insgesamt	Ausländer/ -innen	zusammen	Ausländer/ -innen	zusammen	Ausländer/ -innen
<b>Vollzeitbeschäftigte</b>	<b>6 107</b>	<b>549</b>	<b>3 965</b>	<b>400</b>	<b>2 142</b>	<b>149</b>
25 bis unter 45 Jahre	2 643	297	1 698	225	945	72
45 Jahre und mehr	2 756	177	1 872	127	884	50
<b>Teilzeitbeschäftigte</b>	<b>2 708</b>	<b>249</b>	<b>546</b>	<b>94</b>	<b>2 162</b>	<b>155</b>
25 bis unter 45 Jahre	1 063	137	251	56	812	81
45 Jahre und mehr	1 464	78	221	23	1 243	55